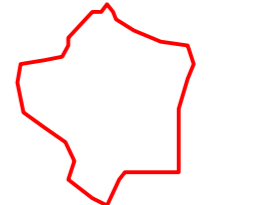
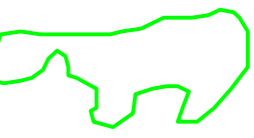



- Legenda**
-  Limiti comunali
  -  Limiti urbani
  -  Limiti zona industriale

Sistema di riferimento: UTM WGS84 33N  
 Base cartografica: D.T.M.-S.I.T. Regione Puglia



**COMUNE DI NOCI**  
 PROVINCIA DI BARI

P.O. FESR PUGLIA 2007-2013 Asse II - Linea di Intervento 2.3 - Azione 2.3.2 . Rafforzamento delle Strutture Comunali di Protezione Civile. Studio per l'individuazione di Aree Soggette a Pericolosità Idraulica, Geologica, Geomorfologica e Idrogeologica nel Territorio di Noci



Geologo:  
  
 Geol. Fedele Massimiliano COLUCCI  
 S.C. Via De Giosa, 470015 NOCI  
 Tel/Fax (+39)080/2473484 - Cell. 338/4274387 - P.IVA 07627640720  
 E-mail: massimo.colucci78@gmail.com - P.E.C.: geol.massimocolucci@pec.it

TAVOLA A. 1	DATA	
LIMITI COMUNALI	10/2014	
AGGIORNAMENTO	DATA	DESCRIZIONE

Scala 1:25.000

