


**Scala 1:25.000**

0 1000 2000 3000 4000


**Legenda**

- Limiti amministrativi
- Beni e contesti paesaggistici
  - Inghiotto (50 mt)
  - Geosito (mt)
  - Grotta (100 mt)
  - Dolina
  - Vincolo idrogeologico
  - Sito di rilevanza naturalistica (S.I.C.)
- Reticolo idrografico di connessione della R.E.R. (100mt)


Sistema di riferimento: UTM WGS84 33N  
 Base cartografica: Carta Tecnica Regionale (S.I.T.-Regione Puglia)  
 P.P.T.R. (S.I.T.-Regione Puglia)

  
**COMUNE DI NOCI**  
 PROVINCIA DI BARI

**P.O. FESR PUGLIA 2007-2013 Asse II - Linea di Intervento 2.3 - Azione 2.3.2 . Rafforzamento delle Strutture Comunali di Protezione Civile. Studio per l'individuazione di Aree Soggette a Pericolosità Idraulica, Geologica, Geomorfológica e Idrogeologica nel Territorio di Noce**



Geologo:



**Geol. Fedele Massimiliano COLUCCI**  
S.O. Via De' Gioi, 4 70015 NOCI  
 Tel/Fax (+39)080/2473484 - Cell. 338/4274387 - P. IVA 07627640720  
 E-mail: massimo.colucci76@gmail.com - P.E.C.: geol.massimocolucci@pec.it

TAVOLA A. 5 DATA

**CARTA DEI VINCOLI P.P.T.R.** 10/2014

| AGGIORNAMENTO | DATA | DESCRIZIONE |
|---------------|------|-------------|
|               |      |             |
|               |      |             |