


Scala 1:25.000

Legenda


- Limiti amministrativi
- Bacino "Via Mottola"
- Bacino "Via Vecchia Putignano"
- Bacino "Zona Industriale"
- Bacino "Monte Imperatore"
- Reticolo idrografico

Sistema di riferimento: UTM WGS84 33N
 Base cartografica: Carta Tecnica Regionale (S.I.T.-Regione Puglia)
 Carta Geomorfologica (S.I.T.-Regione Puglia)




COMUNE DI NOCI
 PROVINCIA DI BARI

P.O. FESR PUGLIA 2007-2013 Asse II - Linea di Intervento 2.3 - Azione 2.3.2 . Rafforzamento delle Strutture Comunali di Protezione Civile. Studio per l'individuazione di Aree Soggette a Pericolosità Idraulica, Geologica, Geomorfologica e Idrogeologica nel Territorio di Noci



Geologo:



Geol. Fedele Massimiliano COLUCCI
 S.O. Via De Giosa, 4 70015 NOCI
 Tel/Fax (+39)080/2473484 - Cell. 338/4274387 - P. IVA 07627640720
 E-mail: massimo.colucci7@gmail.com - P.E.C.: geol.massimocolucci@pec.it

TAVOLA A. 6	DATA									
CARTA BACINI IDROGRAFICI OGGETTO DI STUDIO	10/2014									
<table border="1" style="width: 100%; border-collapse: collapse;"> <thead> <tr> <th style="width: 30%;">AGGIORNAMENTO</th> <th style="width: 20%;">DATA</th> <th style="width: 50%;">DESCRIZIONE</th> </tr> </thead> <tbody> <tr> <td> </td> <td> </td> <td> </td> </tr> <tr> <td> </td> <td> </td> <td> </td> </tr> </tbody> </table>	AGGIORNAMENTO	DATA	DESCRIZIONE							
AGGIORNAMENTO	DATA	DESCRIZIONE								