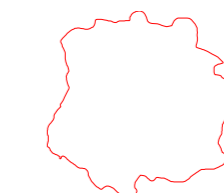

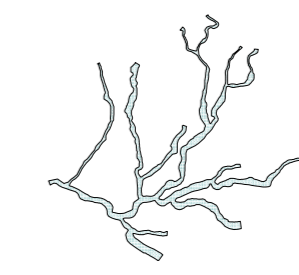
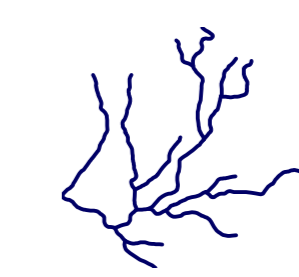


**Legenda**

-  Bacino idrografico
-  Fabbricati ricadenti entro l'area di inondazione
-  Aree potenzialmente inondabili
-  Reticolo idrografico

Sistema di riferimento: UTM WGS84 33N  
 Base cartografica: Carta Tecnica Regionale (S.I.T.-Regione Puglia)  
 Carta Geomorfologica (S.I.T.-Regione Puglia)



**COMUNE DI NOCI**  
 PROVINCIA DI BARI

P.O. FESR PUGLIA 2007-2013 Asse II - Linea di Intervento 2.3 - Azione 2.3.2 . Rafforzamento delle Strutture Comunali di Protezione Civile. Studio per l'individuazione di Aree Soggette a Pericolosità Idraulica, Geologica, Geomorfologica e Idrogeologica nel Territorio di Noci



Geologo:  
  
 Geol. Fedele Massimiliano COLUCCI  
 S.C. Via De Gioi, 4 70015 NOCI  
 Tel/Fax: (+39)080/2473484 - Cell. 338/4274387 - P. IVA 07627640720  
 E-mail: massimo.colucci@gmail.com - P.E.C.: geol.massimcolucci@pec.it

TAVOLA A. 18 b	DATA	
<b>AREE POTENZIALMENTE INONDABILI BACINO "MONTE IMPERATORE" (Tr= 200 anni)</b>	10/2014	
AGGIORNAMENTO	DATA	DESCRIZIONE

Scala 1:5.000 