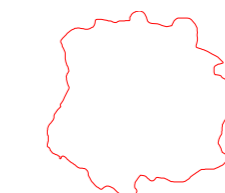

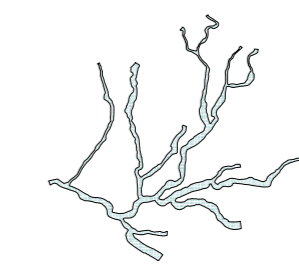
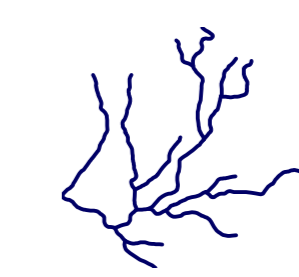


Legenda

-  Bacino idrografico
-  Fabbricati ricadenti entro l'area di inondazione
-  Aree potenzialmente inondabili
-  Reticolo idrografico

Sistema di riferimento: UTM WGS84 33N
 Base cartografica: Carta Tecnica Regionale (S.I.T.-Regione Puglia)
 Carta Geomorfologica (S.I.T.-Regione Puglia)



COMUNE DI NOCI
 PROVINCIA DI BARI

P.O. FESR PUGLIA 2007-2013 Asse II - Linea di Intervento 2.3 - Azione 2.3.2 . Rafforzamento delle Strutture Comunali di Protezione Civile. Studio per l'individuazione di Aree Soggette a Pericolosità Idraulica, Geologica, Geomorfologica e Idrogeologica nel Territorio di Noci



Geologo:

Geol. Fedele Massimiliano COLUCCI
 S.C. Via De Glorio, 4 70015 NOCI
 Tel/Fax: (+39)080/2473484 - Cell. 338/4274387 - P. IVA 07627640720
 E-mail: massimo.colucci1@gmail.com - P.E.C.: geol.massimcolucci@pec.it

TAVOLA A. 18 c		DATA
AREE POTENZIALMENTE INONDABILI BACINO "MONTE IMPERATORE" (Tr= 500 anni)		10/2014
AGGIORNAMENTO	DATA	DESCRIZIONE

Scala 1:5.000 